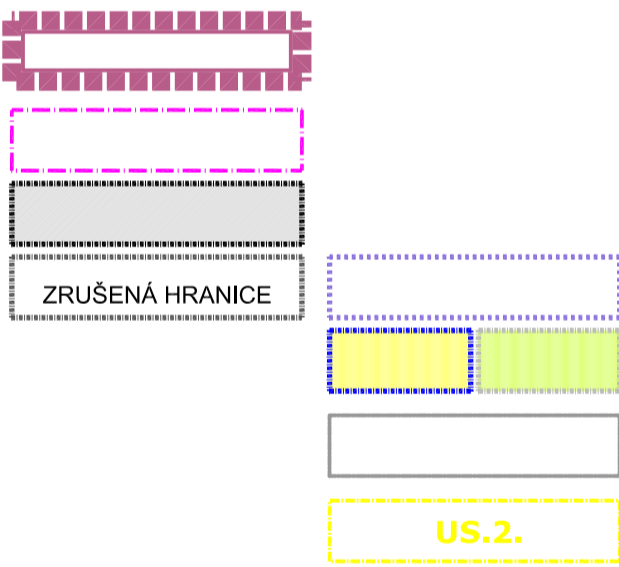
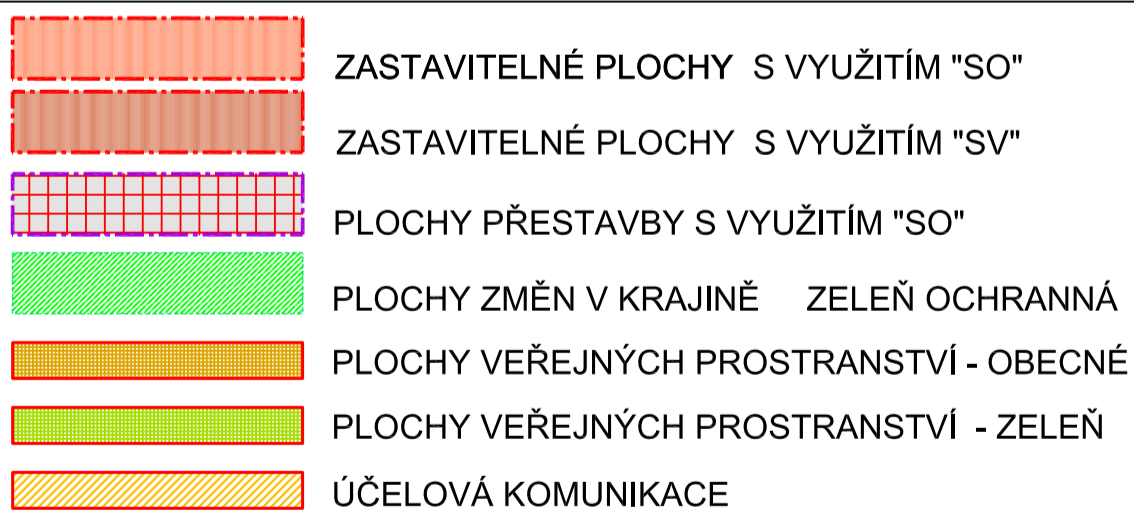


HRANICE ZÁKLADNÍHO ČLENĚNÍ

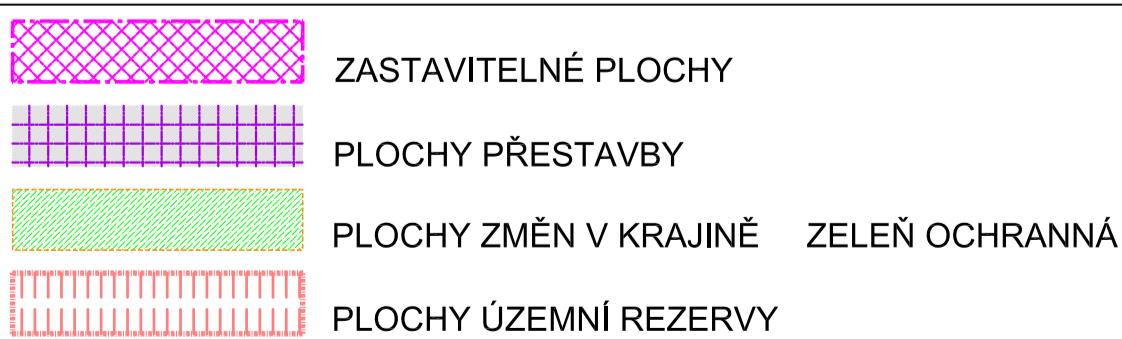


HRANICE ŘEŠENÉHO ÚZEMÍ = HRANICE SPRÁVNÍHO ÚZEMÍ
 HRANICE KATASTRÁLNÍHO ÚZEMÍ
 HRANICE ZASTAVĚNÉHO ÚZEMÍ K DATU 1.1.2013
 VYMEZENÍ V ÚP:
 UPRAV.HR. ZASTAV.ÚZ. V DŮSLEDKU VYMEZ.KORIDORŮ DOPR.INFR.
 UPRAV.HR. AKTUALIZOVANÉHO ZASTAVĚNÉHO ÚZ. LEGENDA I.
 HRANICE PLOCHY ZMĚN VYMEZENÁ V ÚP
 - PLOCHY ZMĚN UPRAVENÉ ZMĚNOU č.1
 PLOCHA S PODMÍNKOU POŘÍZENÍ ÚZEMNÍ STUDIE

PLOCHY ZMĚN VYMEZENÉ ZM.č.1



PLOCHY ZMĚN UPRAVENÉ ZM.č.1 - MÍRNÁ ÚPRAVA HRANICE



PLOCHY ZMĚN UPRAVENÉ ZM.č.1 - VYMEZENÍ V ODLIŠNÉ POLOZE A VÝMĚŘE



ORP Vodňany
 Obec Drahonice
 k.ú.Albrechtice

LEGENDA I.

ÚZEMNÍ ROZŠÍŘENÍ ZASTAVĚNÉHO ÚZ.

k.ú.Ražice	A	zahrada
	B	stabilizované úz. vso dle
	C	SO.6
	D	zahrada celkem 171m2-žná pl_ostat.pl. = 333
k.ú.Stětice	E	SO.10
	F	pl.vodní změněna na pl.smišené obytn
	G	zahrada
	H	realizovaná část zastaviteelné plochy O
	I	zahrada
	J	zahrada
	K	OVs.1
k.ú.Stětice	L	SO.13
	M	VSz

ÚZEMNÍ ZMĚŠENÍ ZASTAVĚNÉHO ÚZ.

k.ú.Ražice	A	železnice
	B	místní komunikace
	C	zemědělské - orná půda
	D	místní komunikace
Ražice	E	orná půda / les
	F	zemědělské - ttp
k.ú.Stětice	G	zemědělské - ttp
	H	vodní plocha / smišené nezastavěnéh
Humňany	I	zemědělské - orná půda
Odůň	J	místní komunikace
Šatice		