



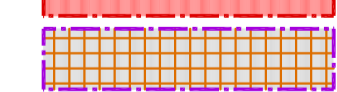

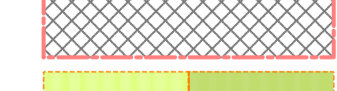









- HRANICE ZÁKLADNÍHO ČLENĚNÍ**
-  HRANICE ŘEŠENÉHO ÚZEMÍ
 -  HRANICE KATASTRÁLNÍHO ÚZEMÍ
 -  ZASTAVĚNÉ ÚZEMÍ K DATU VYDÁNÍ ZMĚNY č. 1 ÚP
 -  HRANICE ZASTAVĚNÉHO ÚZEMÍ VE VZTAHU KE KORIDORU
 -  ZASTAVITELNÁ PLOCHA
 -  PLOCHA PŘESTAVBY - SMÍŠENÉ OBYTNÉ
 -  PLOCHA ÚZEMNÍ REZERVY - SMÍŠENÉ OBYTNÉ
 -  PLOCHA ÚZEMNÍ REZERVY - VÝROBY A SKLADOVÁNÍ
 -  PLOCHA ZMĚN V KRAJINĚ - ZELENĚ
 -  PLOCHA ZMĚN V KRAJINĚ - VODNÍ PLOCHA
 -  PLOCHA S PODMÍNKOU PORÍZENÍ ÚZEMNÍ STUDIE
 -  DII.1. KORIDOR VEŘEJNÉ DOPRAVNÍ INFRASTRUKTURY - SILNIČNÍ
 -  DII.2. KORIDOR VEŘEJNÉ DOPRAVNÍ INFRASTRUKTURY - ŽELEZNIČNÍ
 -  NÁVRH VEŘEJNÉ PROSTRANSTVÍ, KOMUNIKACE

**ZÁZNAM O UČINNOSTI
ZMĚNA Č. 1 ÚZEMNÍHO PLÁNU RAŽICE**

Správní orgán: Opatřeno zastupitelstvem obce Ražice
 Datum nabytí účinnosti: Datum nabytí účinnosti:

Územní plán Ražice
Datum nabytí účinnosti:



**ÚPLNÉ ZNĚNÍ ÚZEMNÍHO PLÁNU RAŽICE
PO VYDÁNÍ ZMĚNY Č. 1**

VÝKRES: VÝKRES ZÁKLADNÍHO ČLENĚNÍ
 MĚŘÍTKO: 1:5000 | MAPOVÝ PODKLAD: MAPA KN | DATUM: VI. 2023 | V. 1

VYPRACOVAL: Ing. arch. Dagmar Buzu, Kostnická 158, 39001 Tábor