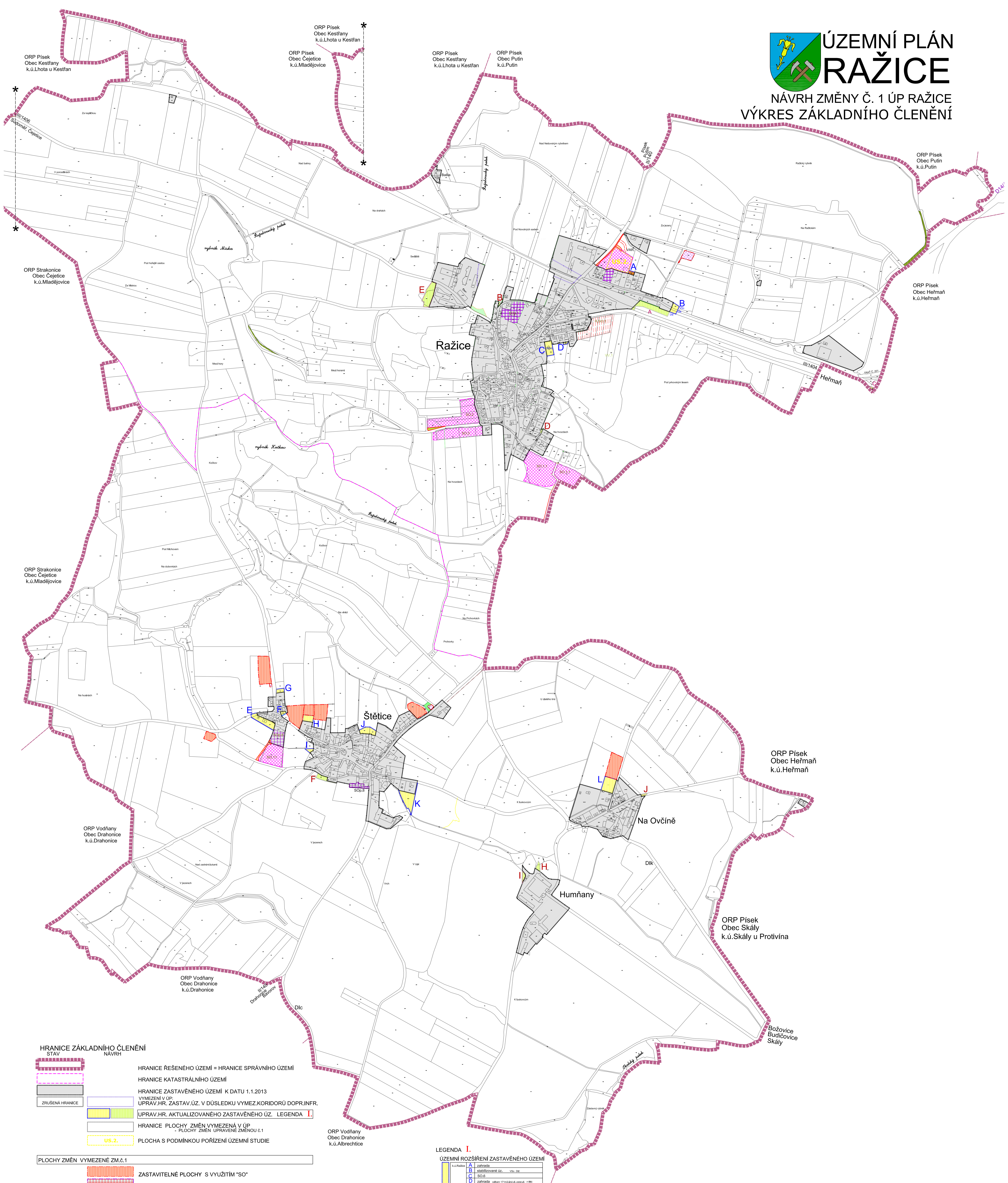


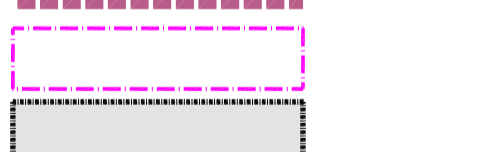
# ÚZEMNÍ PLÁN RAŽICE

## NÁVRH ZMĚNY Č. 1 ÚP RAŽICE VÝKRES ZÁKLADNÍHO ČLENĚNÍ



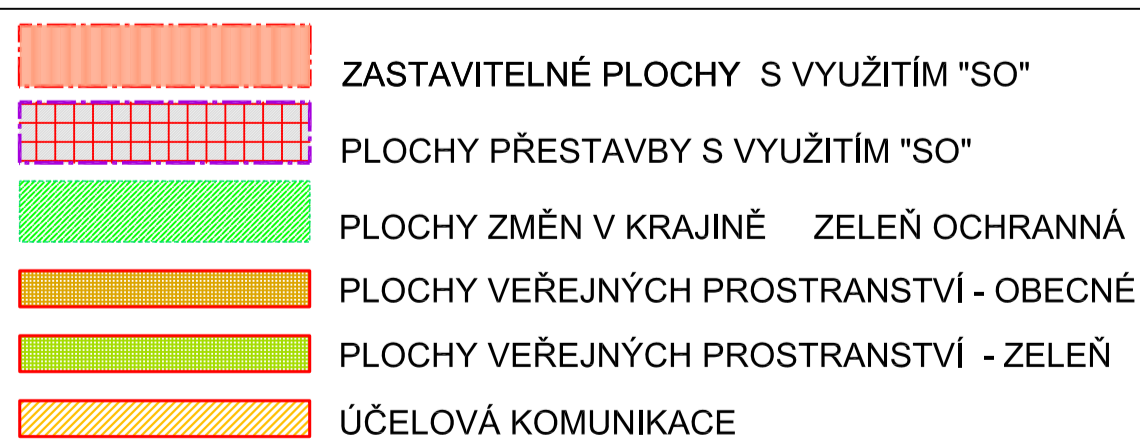
### HRANICE ZÁKLADNÍHO ČLENĚNÍ

STAV  
NÁVRH

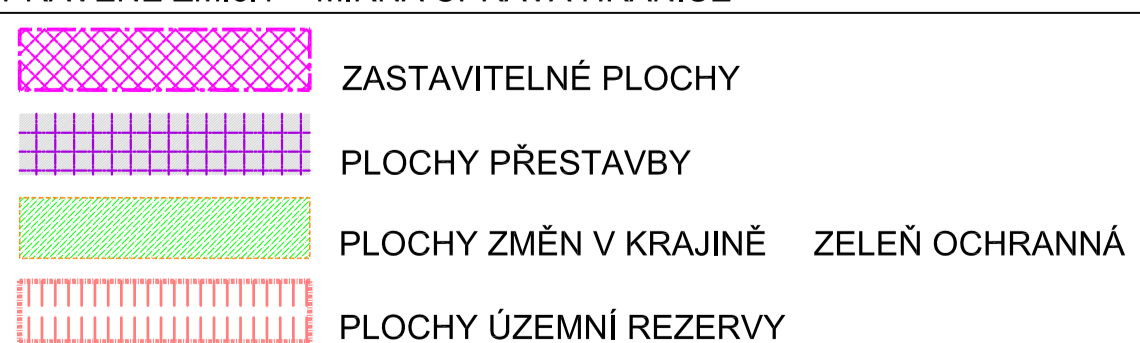


HRANICE ŘEŠENÉHO ÚZEMÍ = HRANICE SPRÁVNÍHO ÚZEMÍ  
HRANICE KATASTRÁLNÍHO ÚZEMÍ  
HRANICE ZASTAVĚNÉHO ÚZEMÍ K DATU 1.1.2013  
VYMEZENÍ V ÚP:  
ÚPRAV.HR. ZASTAV.ÚZ. V DŮSLEDKU VYMEZ.KORIDORŮ DOPR.INFR.  
ÚPRAV.HR. AKTUALIZOVANÉHO ZASTAVĚNÉHO ÚZ. LEGENDA I.  
HRANICE PLOCHY ZMĚN VYMEZENÁ V ÚP  
- PLOCHY ZMĚN UPRAVENÉ ZMĚNOU č.1  
us.2. PLOCHA S PODMÍNKOU POŘIZENÍ ÚZEMNÍ STUDIE

### PLOCHY ZMĚN VYMEZENÉ ZM.č.1



### PLOCHY ZMĚN UPRAVENÉ ZM.č.1 - MÍRNÁ ÚPRAVA HRANICE



### PLOCHY ZMĚN UPRAVENÉ ZM.č.1 - VYMEZENÍ V ODLIŠNÉ POLOZE A VYMĚŘE



### LEGENDA I.

#### ÚZEMNÍ ROZŠÍŘENÍ ZASTAVĚNÉHO ÚZEMÍ

k.ú. Ražice	A	zahrada
	B	sklářovna úz. - vst. díl
	C	SO,6
	D	zahrada ústředí 17202000,ú.ústředí - 181
k.ú. Skály	E	SO,10
	F	pl.vodní zrněná na pl.smlibně obytná
	G	zahrada
	H	realizační ústředí zastavitelné plochy OV,1
	I	zahrada
	J	zahrada
	K	OV,1
	L	SO,13

#### ÚZEMNÍ ZMĚNŠENÍ ZASTAVĚNÉHO ÚZEMÍ

k.ú. Ražice	A	železnice
	B	místní komunikace
	C	zemědělská - orná půda
	D	místní komunikace
	E	orná půda / les
k.ú. Skály	F	zemědělská - tlp
	G	zemědělská - tlp
	H	vodní plocha / smlibně nezastavěného úz.
	I	zemědělská - orná půda
	J	místní komunikace

ZÁZNAM O ÚČINNOSTI		
ZMĚNA Č. 1 ÚZEMNÍHO PLÁNU RAŽICE		
Správní orgán, který územní plán vydal: Zastupitelstvo obce Ražice	Otisk razítka-pořizovatel:	Otisk razítka-obec:
Datum nabytí účinnosti:		
Podpisovatel: Obecní úřad Ražice Pověřená osoba pořizovatel: Ing. Hana Roudnická Město:		

NÁVRH ZMĚNY Č. 1 ÚP RAŽICE		
VÝKRES: VÝKRES ZÁKLADNÍHO ČLENĚNÍ	VÝROK	
FÁZE: SPOLEČNÉ JEDNÁNÍ	MĚŘITKO: 1:5000	DATUM: 03.2021
VYPRACOVAL: Ing.arch.Dagmar Buzu,Kostnická 158,39001 Tábor	ZPRÁVE:	V.1